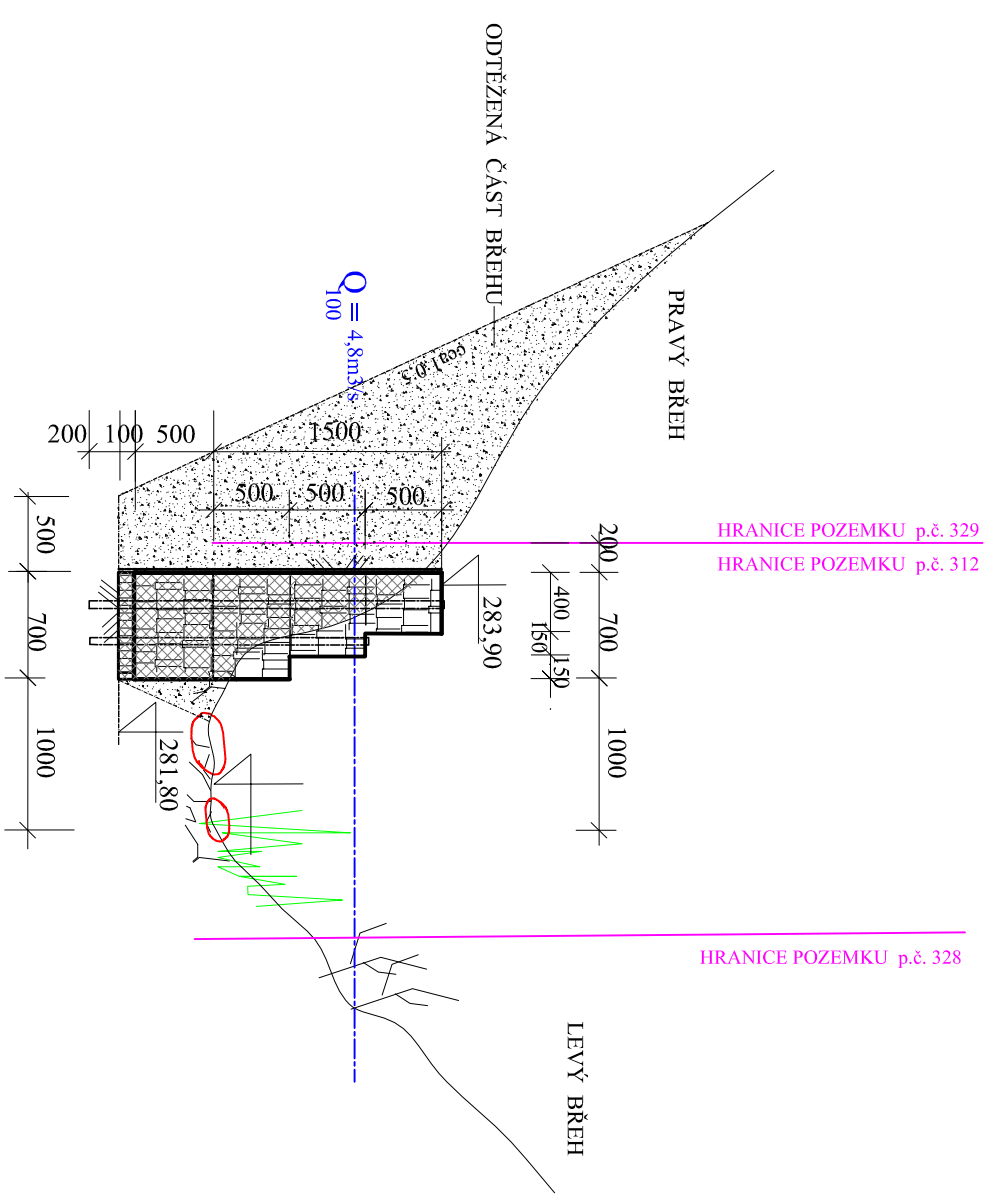


PŘÍČNÝ PROFIL PH 5 - PH6'

M 1 : 50

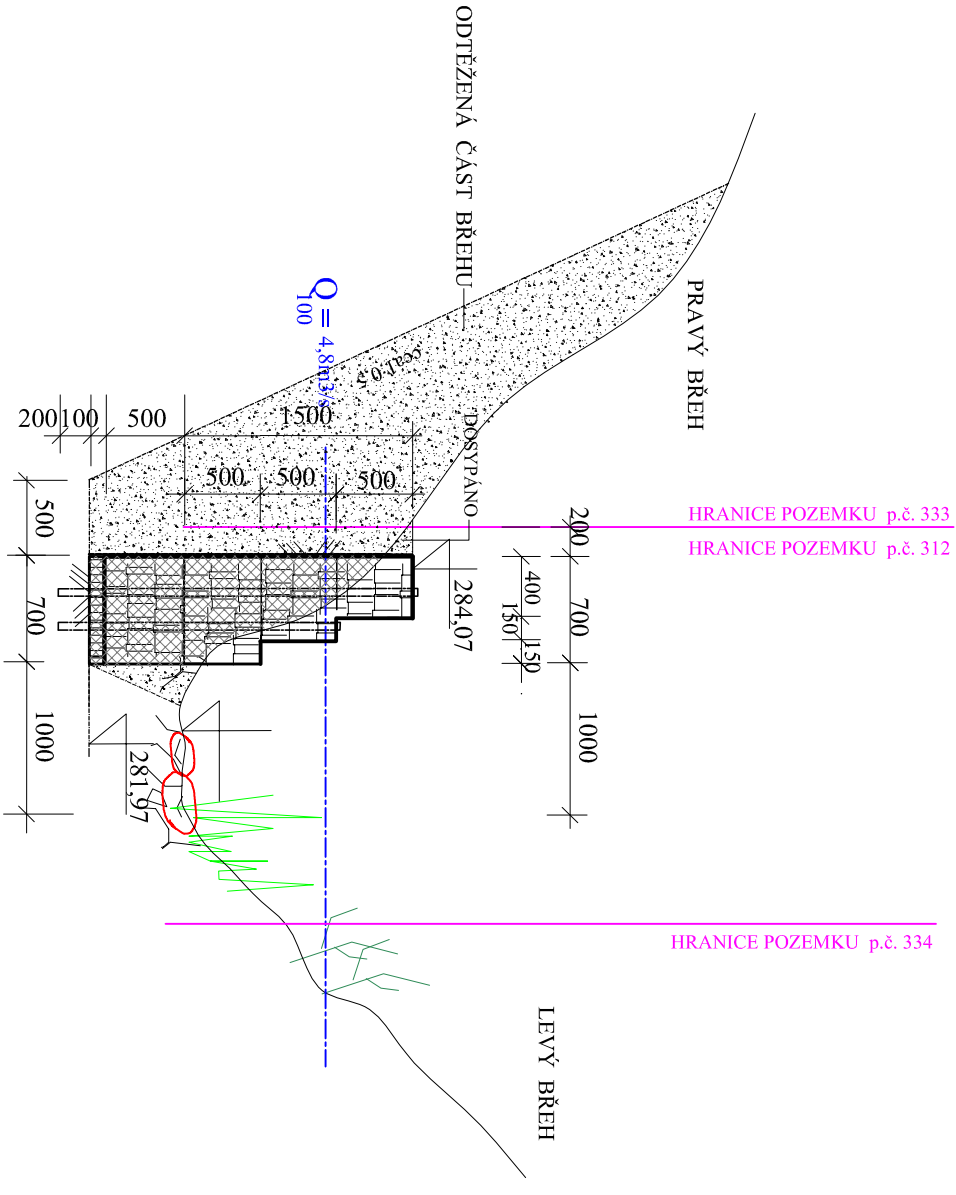
PH 5 - PH5'
ř.km 8.970




LEGENDA:

- GABION - DRÁTOKAMENNÁ KONSTRUKCE
- ODTĚŽENÁ ČÁST ZEMINY - (VYTLAČENÁ)
- ODTĚŽENÁ A ZPĚTNĚ ULOŽENÁ ZEMINA
- PODKLADNÍ BETON C 16/20
- GEOTEXTILIE 200g/m2

PH 6 - PH6'
ř.km 8.980



VED. PROJEKTU	VYPRACOVAL	ZODP. PROJEKTANT	<div>K INVEST s.r.o. Demlova 1011, 674 01 Třebíč IČO : 255 89 679</div>	
Ing. Blahoslav Kopeček	Rostislav Uhlíř	Ing. Blahoslav Kopeček		
INVESTOR	POVODÍ MORAVY, s.p., Dřevařská 11, 602 00 Brno			
MÍSTO STAVBY	k.ú.Miroslavské Knínice,okres Znojmo,kraj Jihomoravský			
AKCE			DATUM	11/18
NAŠIMĚŘICKÝ POTOK, MIROSLAVSKÉ KNÍNICE, ř.km 8,930 - 9,000 opevnění toku			MĚŘÍTKO	1:50
			FORMÁT	A3
			STUPEŇ	DPS
DRUH VÝKR	PŘÍČNÝ ŘEZ	PH5 - PH6'	ARCH. Č	Č.VÝKRESU D.1.2.5. 4